Stadt Zürich
Tiefbauamt

Vorstudie

Alfred-Escher-Strasse

General-Wille-Strasse bis Mythenquai

Auflageplan gemäss § 13 StrG

Normalprofile 1 : 50

Projektiert durch **SUTER** **VON KÄNEL** **WILD** **Planer und Architekten AG** Förrlibuckstrasse 30, 8005 Zürich +41 44 315 13 90, www.skw.ch		Ausfertigung für		
Bearb. / Gepr. JZ / BR	Datum 14.7.2022	Format 30 / 231	TAZ Bau - Nr. 14022	Plan - Nr. 14022- 03
TAZ Projektleitung ano	Änderungen	Dateipfad Server 31 bis 39 > 31...39 > 37__SKW > 37687_Zürich_Vorstudie_ Alfred-Escher-Strasse >CAD > 20220714_Bestvariante_Auflageplan		

Von der Direktion genehmigt, TAZ Projektleitung: Angehrn Oliver

Digital signiert von Angehrn Oliver
DN: cn=Angehrn Oliver
Datum: 2022.10.04 16:48:55 +02'00'

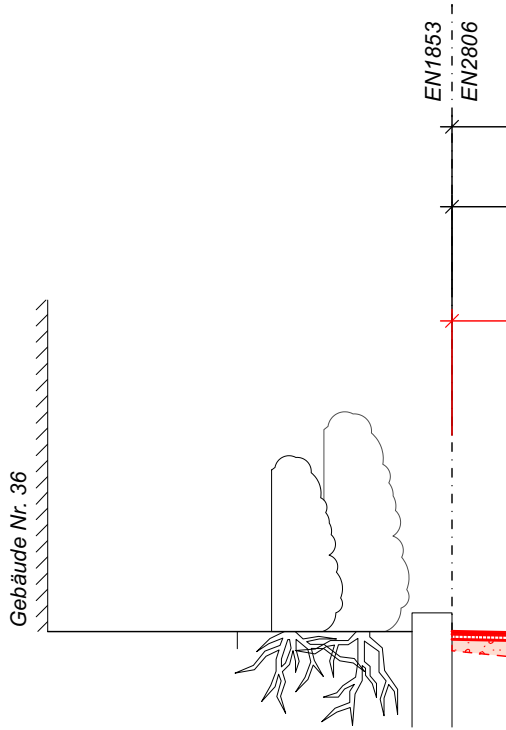
EN1853
EN2806
Gebäude Nr. 36

Profil A - A

Swiss Life

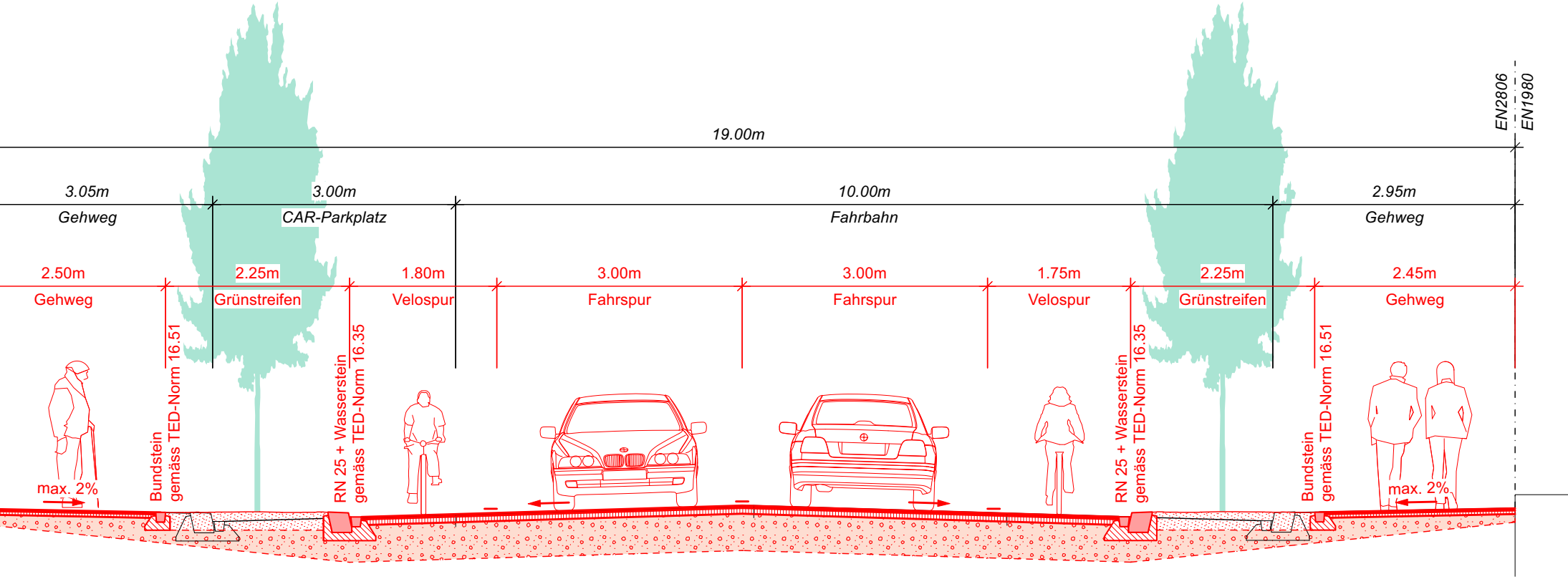
EN2806
EN1980
19.00m
3.05m
Gehweg
3.00m
CAR-Parkplatz
10.00m
Fahrbahn
2.95m
Gehweg
2.50m
Gehweg
2.25m
Grünstreifen
1.80m
Velospur
3.00m
Fahrspur
3.00m
Fahrspur
1.75m
Velospur
2.25m
Grünstreifen
2.45m
Gehweg
Bundstein gemäss TED-Norm 16.51
RN 25 + Wasserstein gemäss TED-Norm 16.35
RN 25 + Wasserstein gemäss TED-Norm 16.35
Bundstein gemäss TED-Norm 16.51
max. 2%
max. 2%

Profil B - B

Quai Zürich

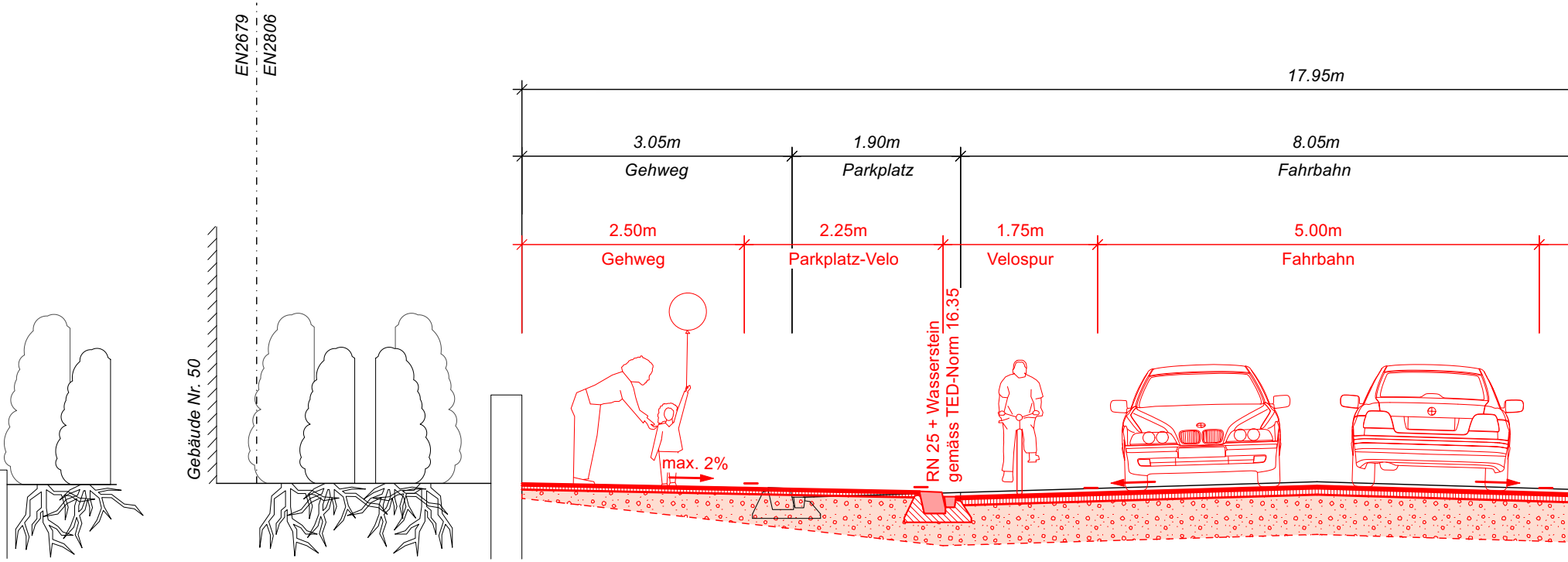
EN2679
EN2806
Gebäude Nr. 50
17.95m
3.05m
Gehweg
1.90m
Parkplatz
8.05m
Fahrbahn
2.50m
Gehweg
2.25m
Parkplatz-Velo
1.75m
Velospur
5.00m
Fahrbahn
max. 2%
RN 25 + Wasserstein
gemäss TED-Norm 16.35

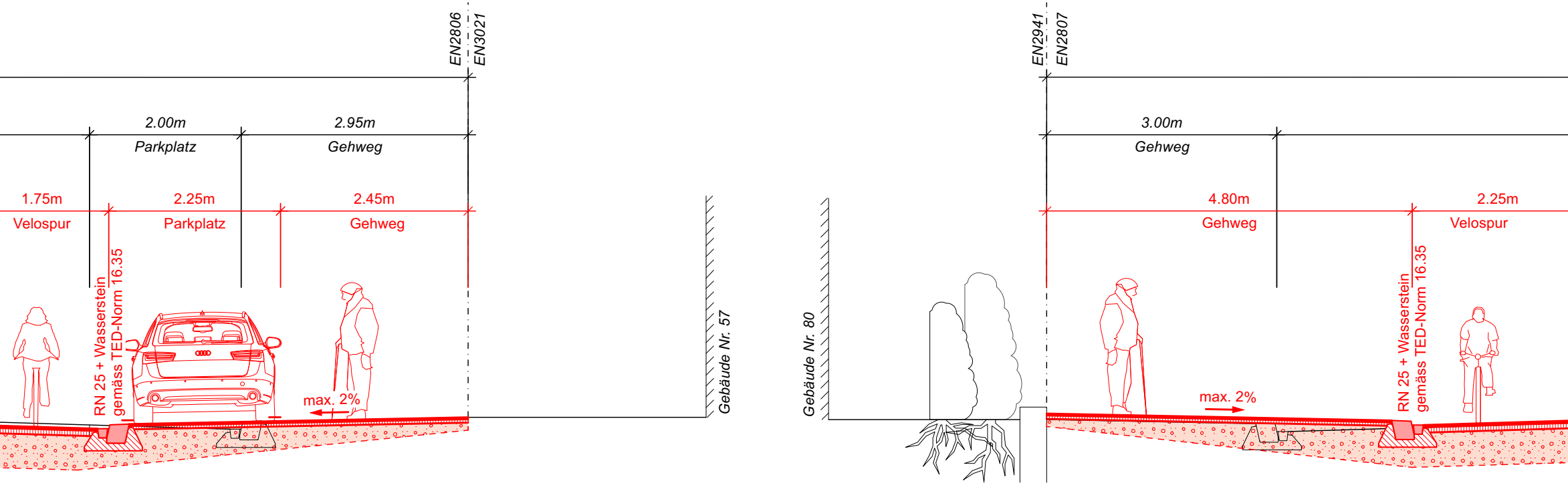
EN2806
EN3021
2.00m
Parkplatz
2.95m
Gehweg
1.75m
Velospur
2.25m
Parkplatz
2.45m
Gehweg
RN 25 + Wasserstein
gemäss TED-Norm 16.35
max. 2%
Gebäude Nr. 57
Gebäude Nr. 80
EN2941
EN2807
3.00m
Gehweg
4.80m
Gehweg
2.25m
Velospur
RN 25 + Wasserstein
gemäss TED-Norm 16.35
max. 2%

Profil C - C

CAR-Parkplätze

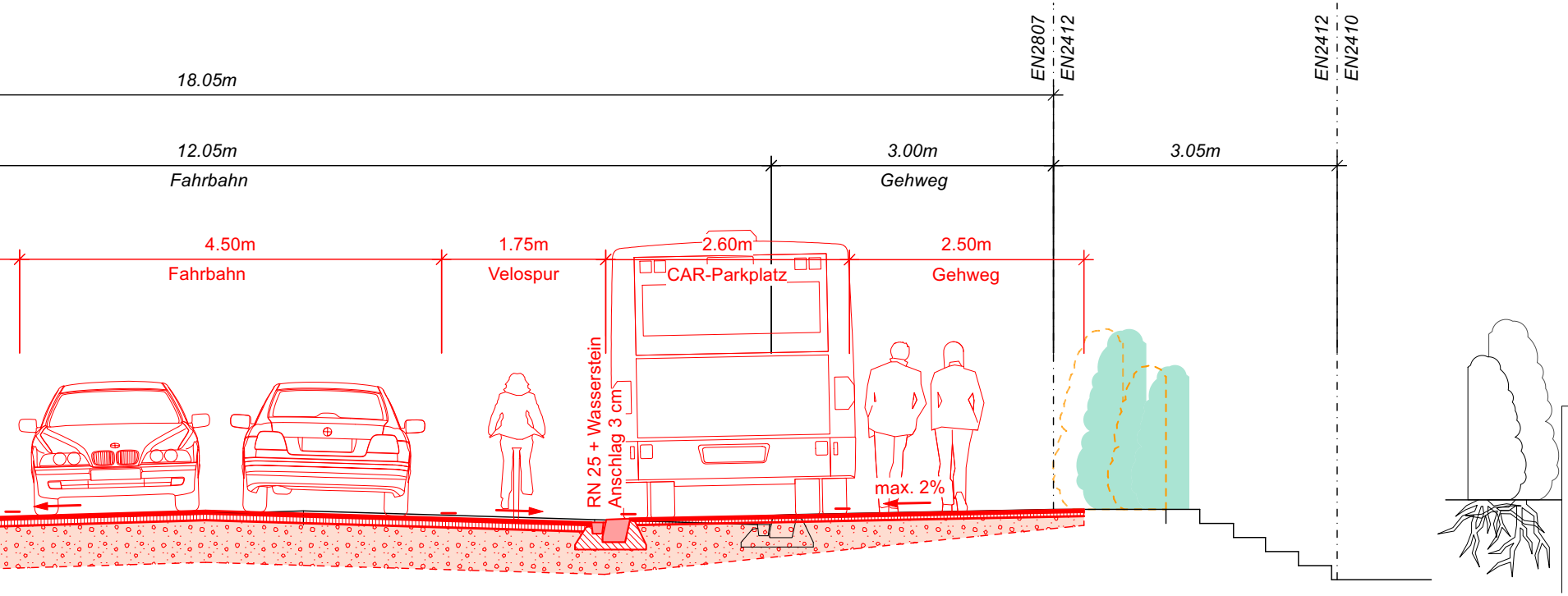
EN2807
EN2412
EN2412
EN2410
18.05m
12.05m
Fahrbahn
3.00m
Gehweg
3.05m
4.50m
Fahrbahn
1.75m
Velospur
2.60m
CAR-Parkplatz
2.50m
Gehweg
RN 25 + Wasserstein
Anschlag 3 cm
max. 2%

Profil D - D

Belvoirpark

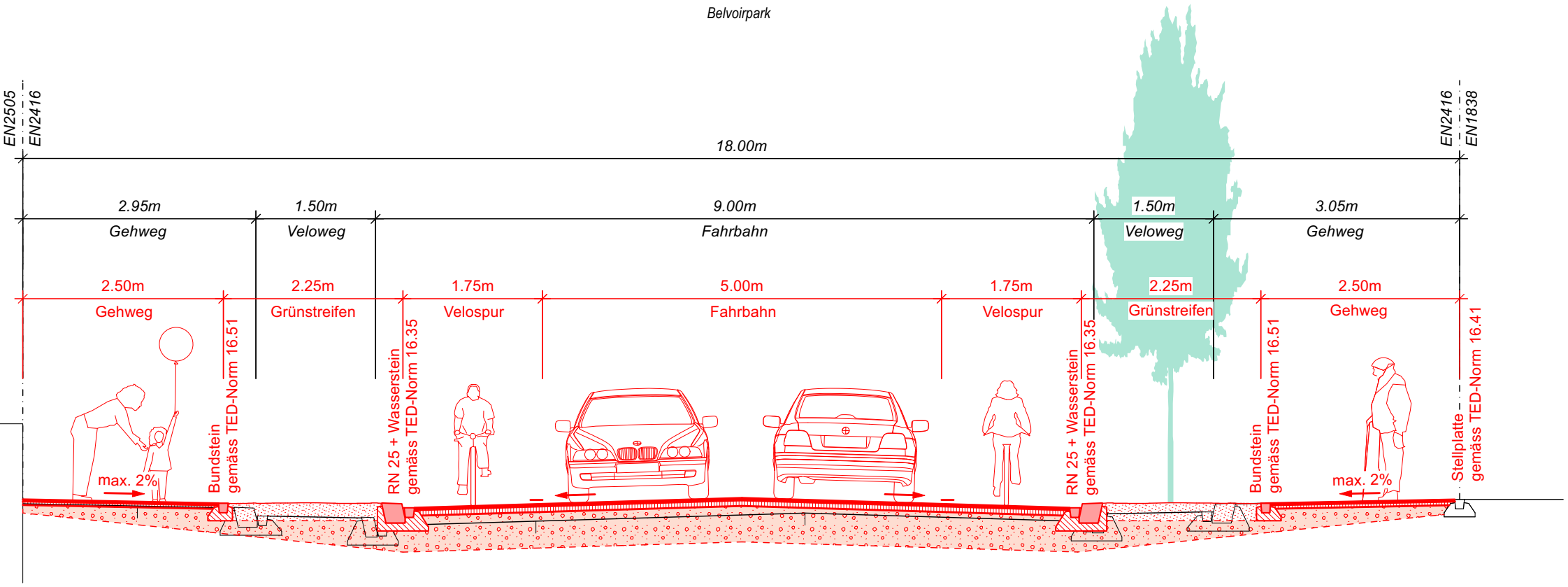

EN2505
EN2416
EN2416
EN1838
18.00m
2.95m
Gehweg
1.50m
Veloweg
9.00m
Fahrbahn
1.50m
Veloweg
3.05m
Gehweg
2.50m
Gehweg
2.25m
Grünstreifen
1.75m
Velospur
5.00m
Fahrbahn
1.75m
Velospur
2.25m
Grünstreifen
2.50m
Gehweg
max. 2%
Bundstein gemäss TED-Norm 16.51
RN 25 + Wasserstein gemäss TED-Norm 16.35
RN 25 + Wasserstein gemäss TED-Norm 16.35
Bundstein gemäss TED-Norm 16.51
max. 2%
Stellplatte gemäss TED-Norm 16.41