Stadt Zürich
Tiefbauamt

Vorprojekt

Altstetterstrasse

Rautistrasse bis Bachwiesenstrassse

Auflageplan gemäss §13 StrG

Normalprofile A - D 1 : 50

Projektiert durch **Stadt Zürich** Tiefbauamt Planung + Projektierung, TPA Werdmühleplatz 3, 8001 Zürich Telefon 044 412 42 12		Ausfertigung für		
Bearb. / Gepr. PEN / PAN	Datum 27. Sept. 2022	Format 30 / 189	TAZ Bau - Nr. 15081	Plan - Nr. 15081 - 44
TAZ Projektleitung MAN	Änderungen	Dateipfad G:\ TPA-Projekte\ 15081_Altstetterstrasse\ 02_Vorprojekt\ §13 Auflageplan\ 15081 44 NP 50.dgn		

Von Direktorin genehmigt, TAZ Projektleitung:

Macioschek Andreas

Digital signiert von Macioschek Andreas
DN: cn=Macioschek Andreas
Datum: 2022.11.03 13:16:46 +01'00'

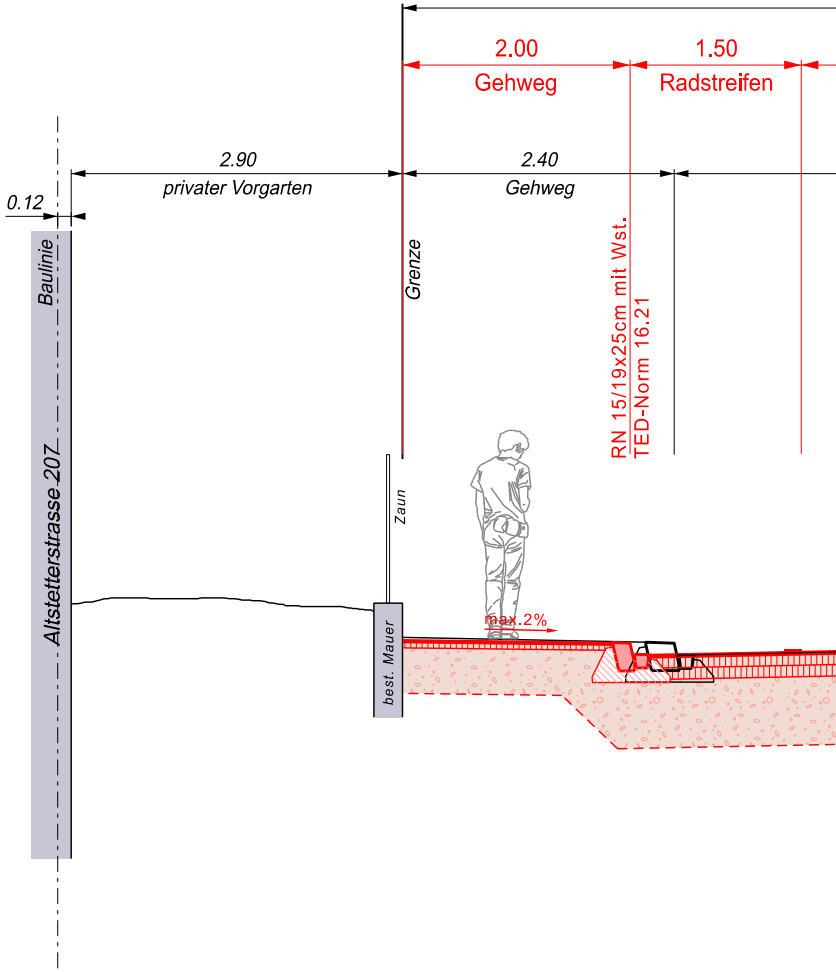
2.00
Gehweg
1.50
Radstreifen
2.90
privater Vorgarten
2.40
Gehweg
0.12
Baulinie
Grenze
RN 15/19x25cm mit Wst.
TED-Norm 16.21
Altstetterstrasse 207
Zaun
best. Mauer
max.2%

A - A

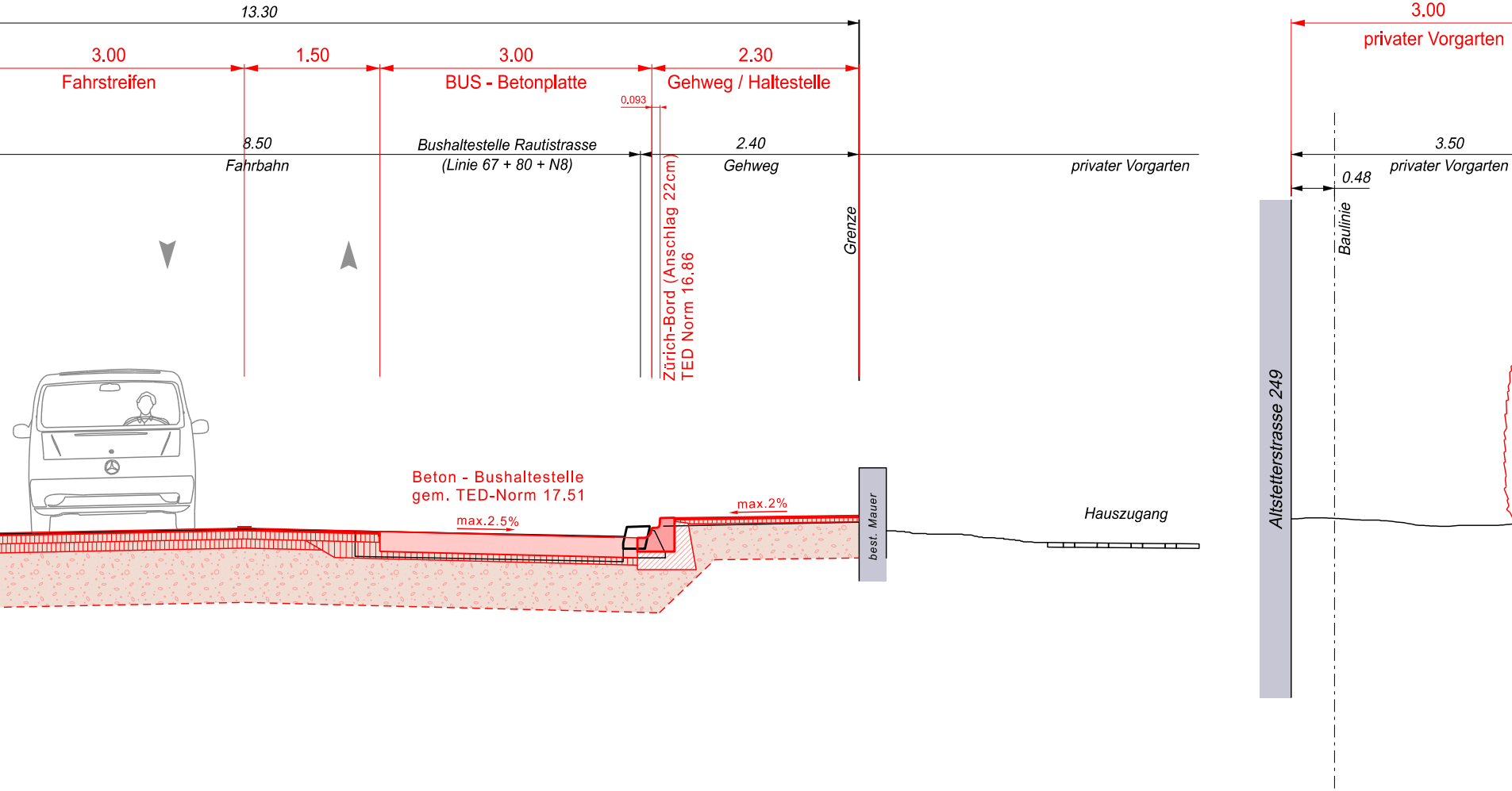
13.30
3.00
Fahrstreifen
1.50
3.00
BUS - Betonplatte
2.30
Gehweg / Haltestelle
0.093
8.50
Fahrbahn
Bushaltestelle Rautistrasse
(Linie 67 + 80 + N8)
2.40
Gehweg
privater Vorgarten
Zürich-Bord (Anschlag 22cm)
TED Norm 16.86
Grenze
3.00
privater Vorgarten
3.50
privater Vorgarten
0.48
Baulinie
Altstetterstrasse 249
Beton - Bushaltestelle
gem. TED-Norm 17.51
max.2.5%
max.2%
best. Mauer
Hauszugang

B - B

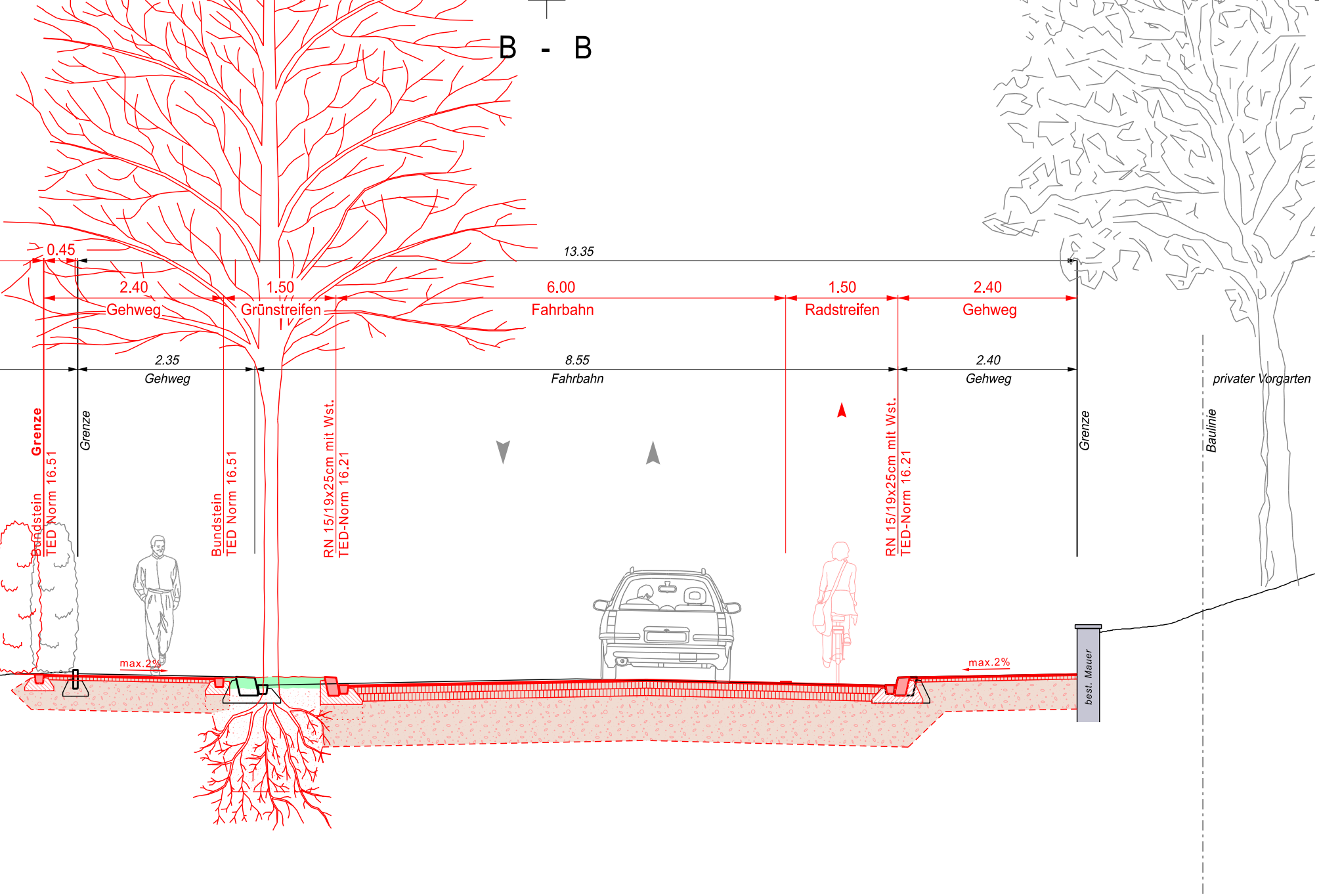
0.45
13.35
2.40
Gehweg
1.50
Grünstreifen
6.00
Fahrbahn
1.50
Radstreifen
2.40
Gehweg
2.35
Gehweg
8.55
Fahrbahn
2.40
Gehweg
privater Vorgarten
Grenze
Bundstein
TED Norm 16.51
Grenze
Bundstein
TED Norm 16.51
RN 15/19x25cm mit Wst.
TED-Norm 16.21
RN 15/19x25cm mit Wst.
TED-Norm 16.21
Grenze
Baulinie
max.2%
max.2%
best. Mauer

C - C

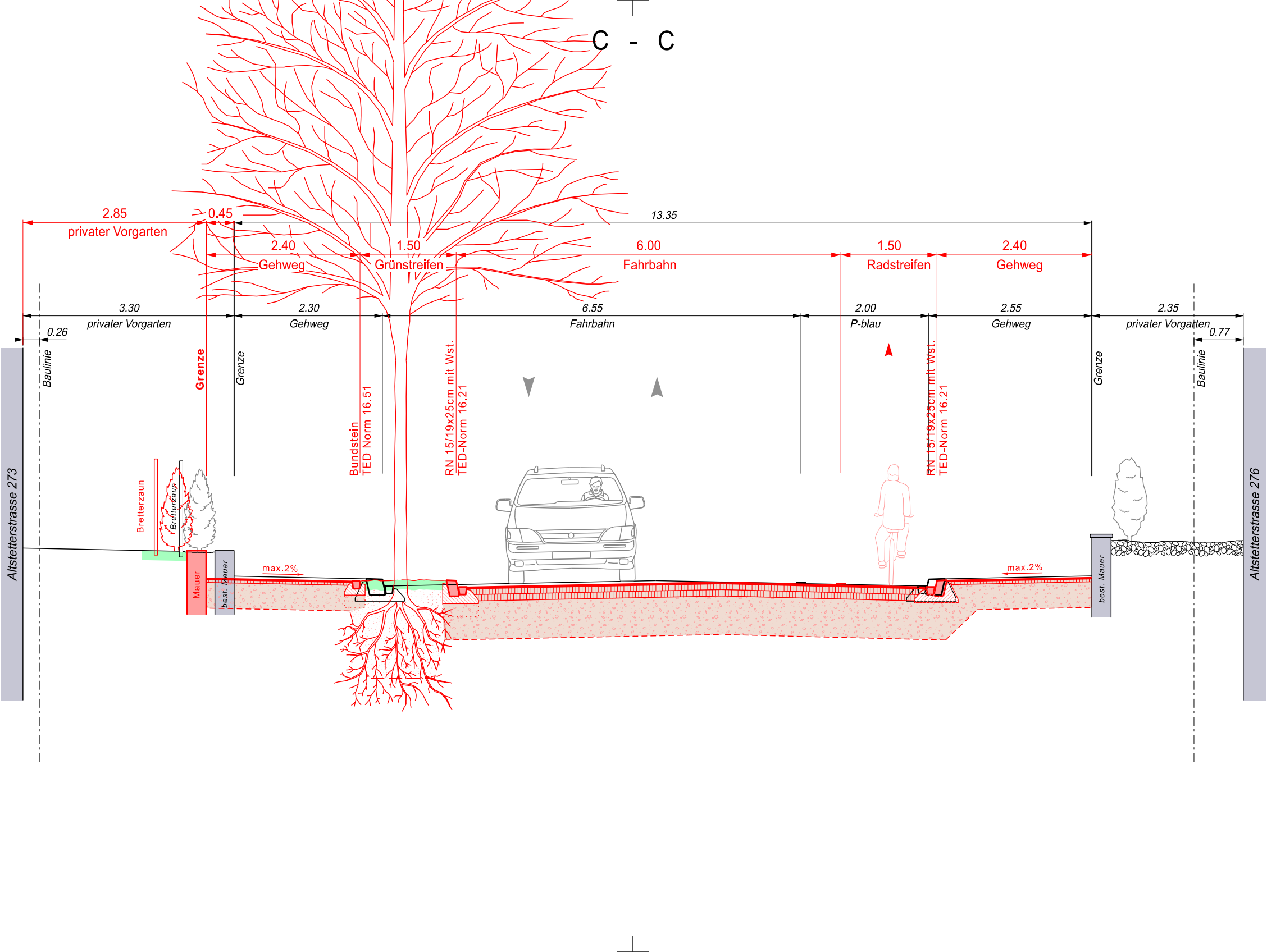
2.85
privater Vorgarten
0.45
13.35
2.40
Gehweg
1.50
Grünstreifen
6.00
Fahrbahn
1.50
Radstreifen
2.40
Gehweg
3.30
privater Vorgarten
2.30
Gehweg
6.55
Fahrbahn
2.00
P-blau
2.55
Gehweg
2.35
privater Vorgarten
0.26
0.77
Altstetterstrasse 273
Baulinie
Grenze
Grenze
Bundstein
TED Norm 16.51
RN 15/19x25cm mit Wst.
TED-Norm 16.21
RN 15/19x25cm mit Wst.
TED-Norm 16.21
Grenze
Baulinie
Altstetterstrasse 276
Bretterzaun
Bretterzaun
Mauer
best. Mauer
max.2%
max.2%
best. Mauer

D - D

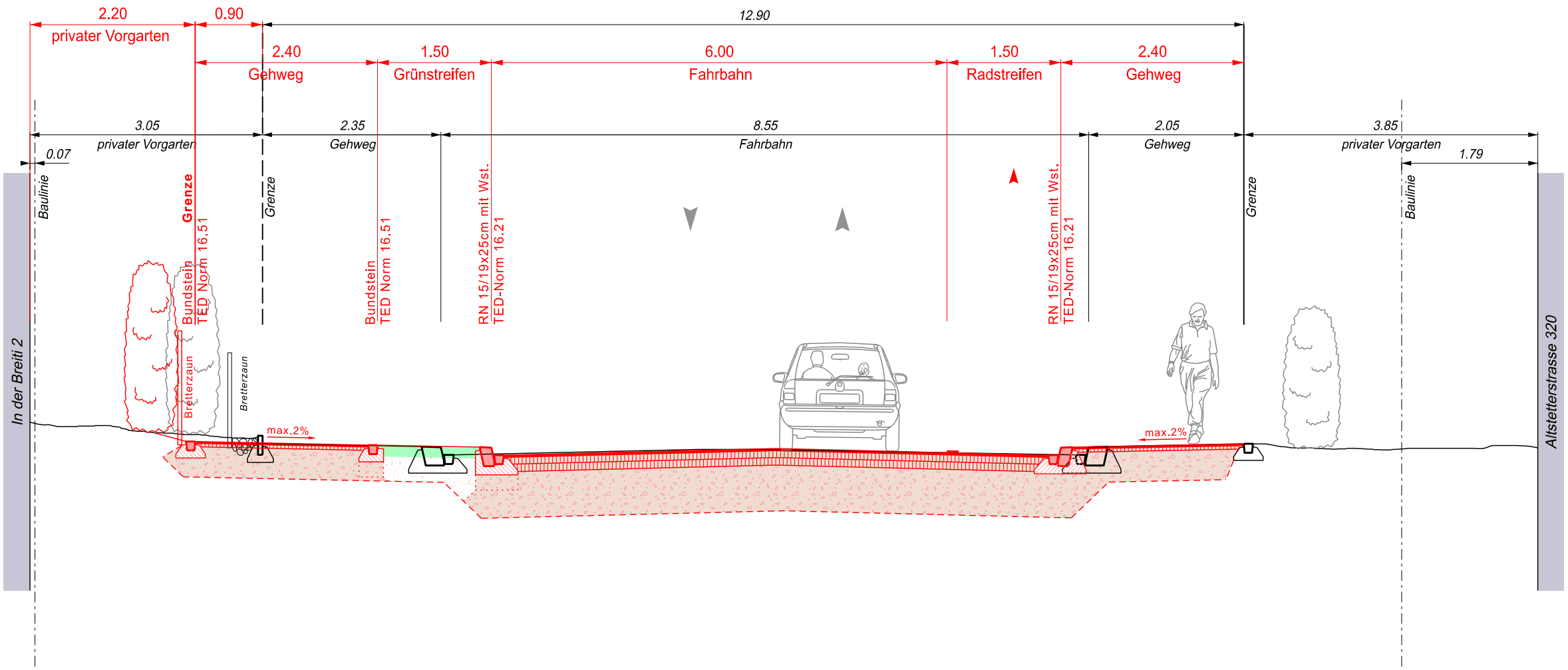
2.20
privater Vorgarten
0.90
12.90
2.40
Gehweg
1.50
Grünstreifen
6.00
Fahrbahn
1.50
Radstreifen
2.40
Gehweg
3.05
privater Vorgarten
2.35
Gehweg
8.55
Fahrbahn
2.05
Gehweg
3.85
privater Vorgarten
0.07
1.79
Baulinie
Grenze
Grenze
Bundstein
TED Norm 16.51
Bundstein
TED Norm 16.51
RN 15/19x25cm mit Wst.
TED-Norm 16.21
RN 15/19x25cm mit Wst.
TED-Norm 16.21
Grenze
Baulinie
Bretterzaun
Bretterzaun
max.2%
max.2%
In der Breiti 2
Altstetterstrasse 320