Stadt Zürich
Tiefbauamt

Bauprojekt

Limmatquai und Utoquai

Limmatquai Nr. 18 - Rämistrasse

Auflageplan gemäss §16 StrG

Normalprofile 1 : 50

Projektiert durch

Gruner AG, Zürich
Thurgauerstrasse 80, CH-8050 Zürich
Telefon 043 299 70 30
Fax 043 299 70 40
mail-zh@gruner.ch

Ausfertigung für

Bearb. / Gepr. bava/koda / SPN	Datum 10.08.2023	Format 45 / 231	TAZ Bau - Nr. 03041	Plan - Nr. 03041-003
TAZ Projektleitung HAM	Änderungen	Dateipfad J:\CAD\207595100-Limmatquai-Utoquai\Projekt Autocad\09_Plot\02_Bauprojekt\PDF_SB_Strassenbau		

Von Direktorin genehmigt, TAZ Projektleitung: Hagel Mauro

Digital signiert von Hagel Mauro
DN: cn=Hagel Mauro
Datum: 2023.10.31 16:50:39 +01'00'

Normalprofil A - A

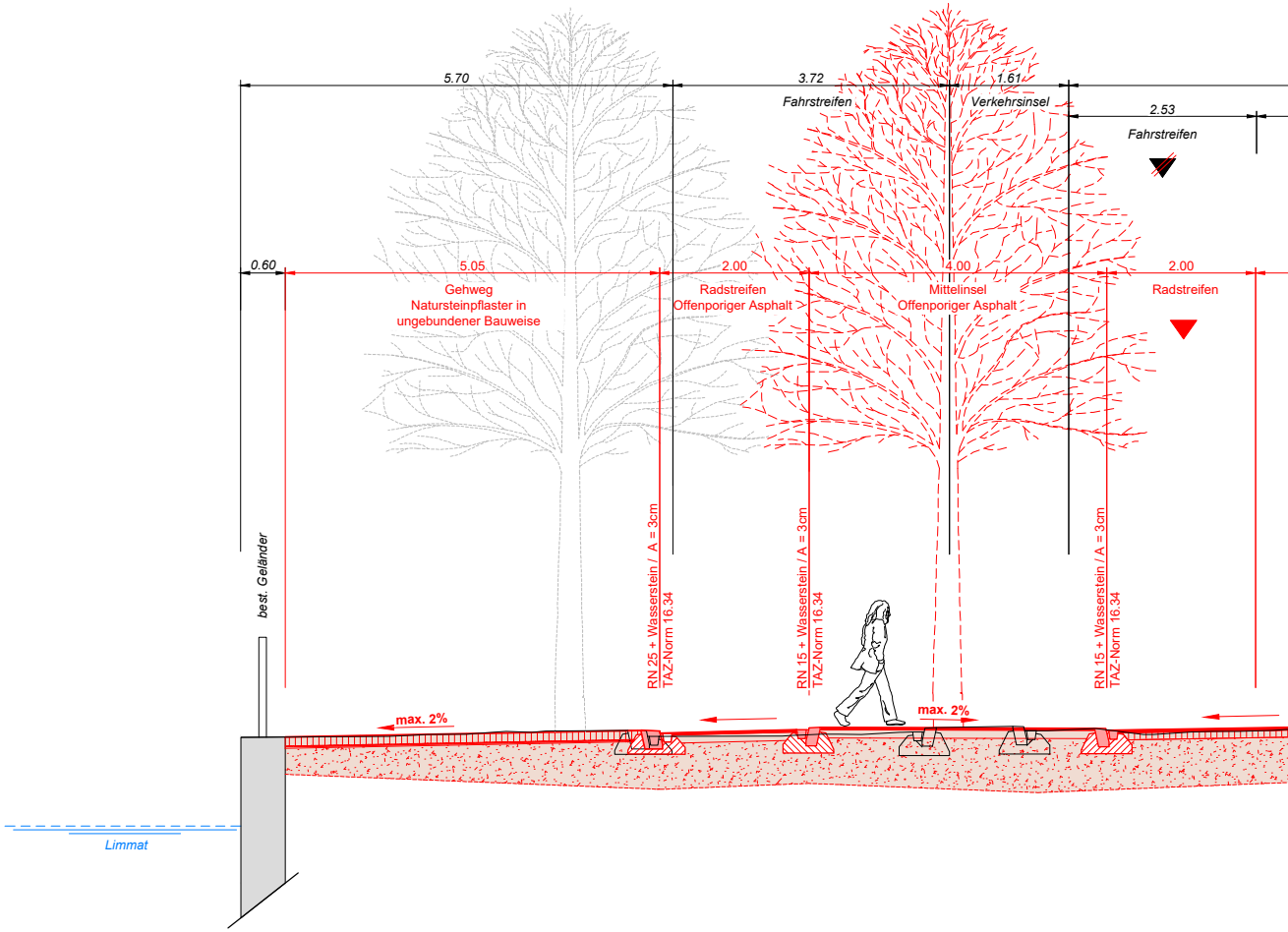
5.70
3.72
1.61
Fahrstreifen
Verkehrsinsel
2.53
Fahrstreifen
0.60
5.05
2.00
4.00
2.00
Gehweg
Natursteinpflaster in ungebundener Bauweise
Radstreifen
Offenporiger Asphalt
Mittelinsel
Offenporiger Asphalt
Radstreifen
best. Geländer
RN 25 + Wasserstein / A = 3cm
TAZ-Norm 16.34
RN 15 + Wasserstein / A = 3cm
TAZ-Norm 16.34
RN 15 + Wasserstein / A = 3cm
TAZ-Norm 16.34
max. 2%
max. 2%
Limmat

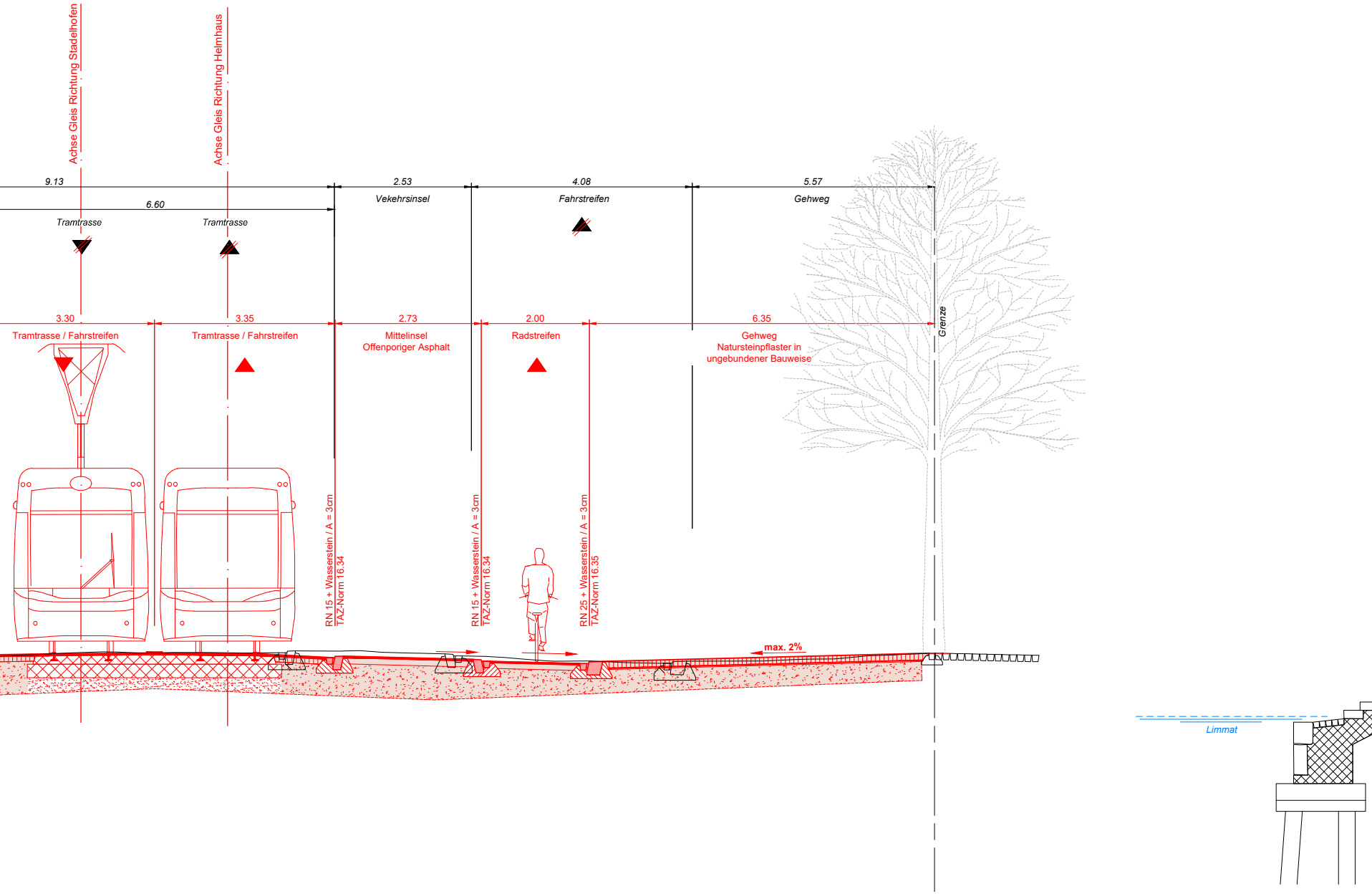
Achse Gleis Richtung Stadelhofen
Achse Gleis Richtung Helmhaus
9.13
6.60
2.53
Vekehrsinsel
4.08
Fahrstreifen
5.57
Gehweg
Tramtrasse
Tramtrasse
3.30
Tramtrasse / Fahrstreifen
3.35
Tramtrasse / Fahrstreifen
2.73
Mittelinsel
Offenporiger Asphalt
2.00
Radstreifen
6.35
Gehweg
Natursteinpflaster in
ungebundener Bauweise
Grenze
RN 15 + Wasserstein / A = 3cm
TAZ-Norm 16.34
RN 15 + Wasserstein / A = 3cm
TAZ-Norm 16.34
RN 25 + Wasserstein / A = 3cm
TAZ-Norm 16.35
max. 2%
Limmat

Normalprofil B - B

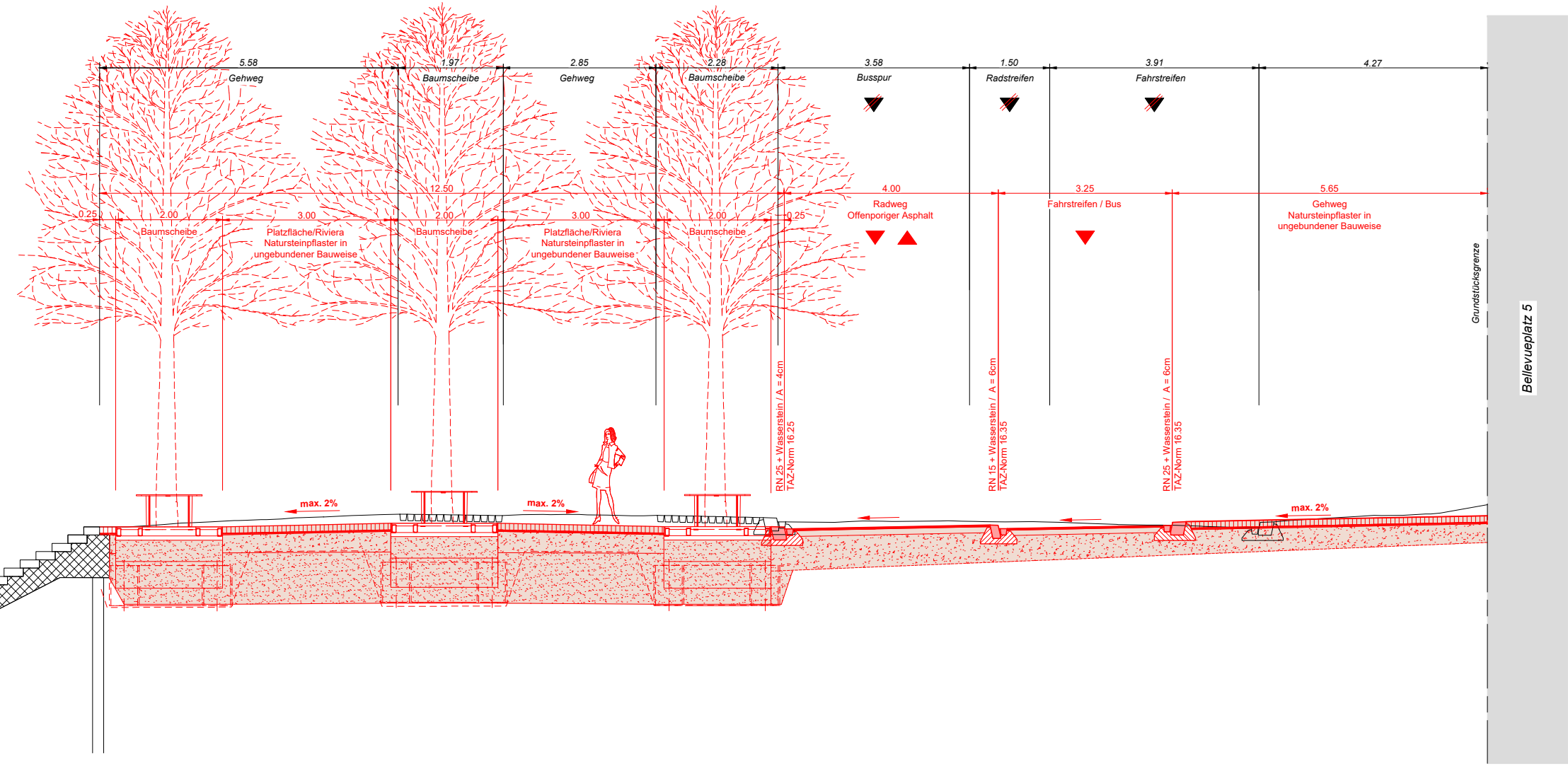
5.58
Gehweg
1.97
Baumscheibe
2.85
Gehweg
2.28
Baumscheibe
3.58
Busspur
1.50
Radstreifen
3.91
Fahrstreifen
4.27
12.50
0.25
2.00
Baumscheibe
3.00
Platzfläche/Riviera
Natursteinpflaster in
ungebundener Bauweise
2.00
Baumscheibe
3.00
Platzfläche/Riviera
Natursteinpflaster in
ungebundener Bauweise
2.00
Baumscheibe
0.25
4.00
Radweg
Offenporiger Asphalt
3.25
Fahrstreifen / Bus
5.65
Gehweg
Natursteinpflaster in
ungebundener Bauweise
RN 25 + Wasserstein / A = 4cm
TAZ-Norm 16.25
RN 15 + Wasserstein / A = 6cm
TAZ-Norm 16.35
RN 25 + Wasserstein / A = 6cm
TAZ-Norm 16.35
Grundstücksgrenze
Bellevueplatz 5
max. 2%
max. 2%
max. 2%

Normalprofil C - C

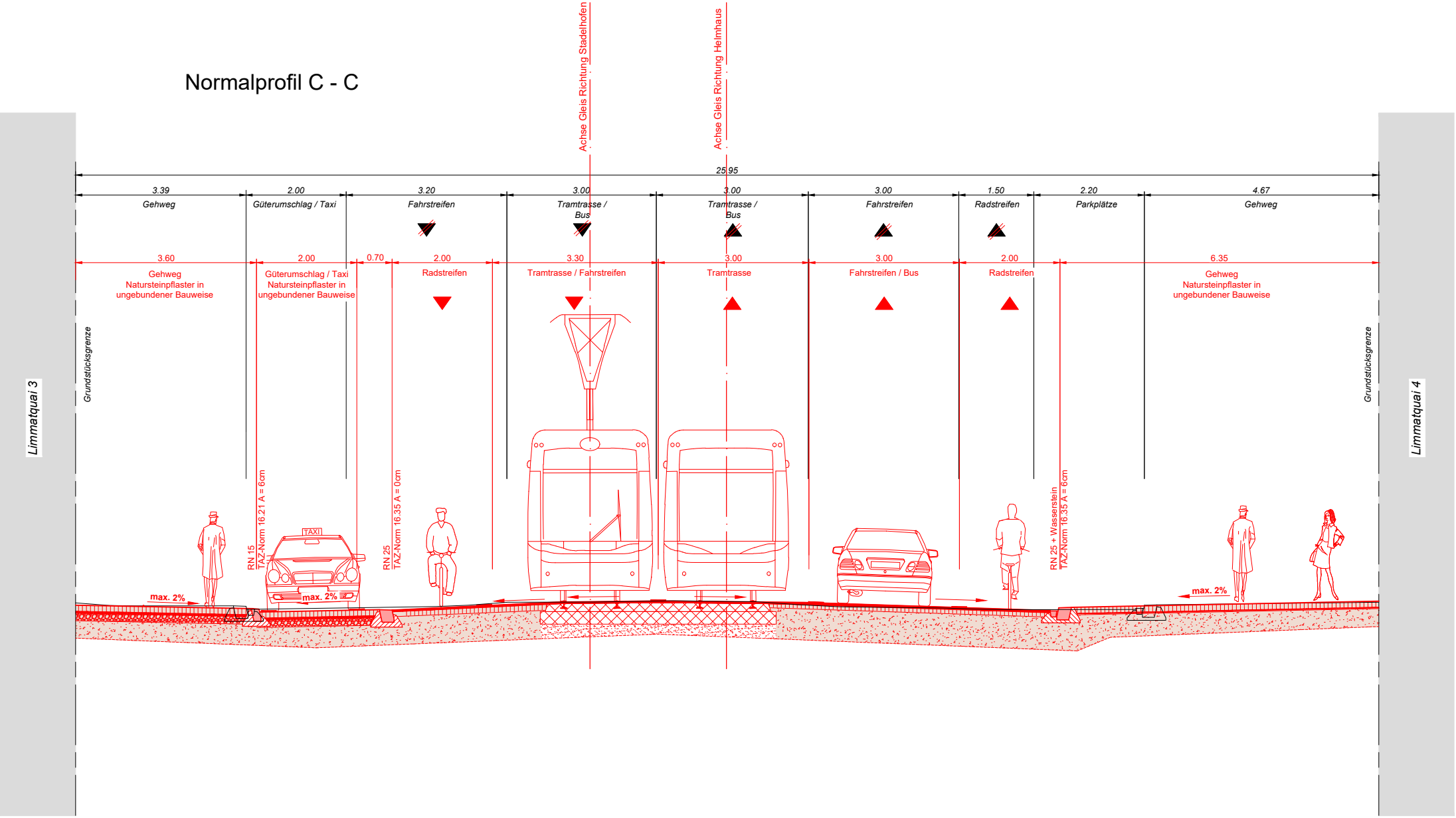
Achse Gleis Richtung Stadelhofen
Achse Gleis Richtung Helmhaus
25.95
3.39
Gehweg
2.00
Güterumschlag / Taxi
3.20
Fahrstreifen
3.00
Tramtrasse / Bus
3.00
Tramtrasse / Bus
3.00
Fahrstreifen
1.50
Radstreifen
2.20
Parkplätze
4.67
Gehweg
3.60
Gehweg
Natursteinpflaster in ungebundener Bauweise
2.00
Güterumschlag / Taxi
Natursteinpflaster in ungebundener Bauweise
0.70
2.00
Radstreifen
3.30
Tramtrasse / Fahrstreifen
3.00
Tramtrasse
3.00
Fahrstreifen / Bus
2.00
Radstreifen
6.35
Gehweg
Natursteinpflaster in ungebundener Bauweise
Limmatquai 3
Grundstücksgrenze
Grundstücksgrenze
Limmatquai 4
RN 15
TAZ-Norm 16.21 A = 6cm
RN 25
TAZ-Norm 16.35 A = 0cm
RN 25 + Wasserstein
TAZ-Norm 16.35 A = 6cm
TAXI
max. 2%
max. 2%
max. 2%